

PELKOSENNIEMI

Pyhätunturin asemakaavan muutos Kortekangas 2 mittakaava 1:2000

Asemakaavamääräykset:

Rakennusten ulkoseinän on oltava puuta tai puuta ja luonnonkiveä.

Tontin rakentamattomat osat on säilytettävä luonnontilassa.

Rakennus on perustettava maaston mukaisesti. Pilariperustuksen aukot on verhottava.

Rakennukset, pihatiet, autopaikat, kadut, ulkoilureitit ja teknisen huollon verkostot on rakennettava siten, että mahdollisimman vähän rikotaan maanpintaa, muutetaan sen tasoa tai kaadetaan puustoa.

Rakennus on sijoitettava vähintään neljän metrin päähän rajasta.

Sähkö- ja puhelinlinjat on rakennettava maakaapeleilla.

Autopaikkoja on sijoitettava alueelle seuraavasti:
RA-alueille 2 kpl / huoneisto

Alueella sijaitsee 2-luokan pohjavesialue. Alueen rakentamisessa ja kaikessa toiminnassa tulee varmistua siitä, että pohjavedelle ei aiheudu pilaantumisen vaaraa. Jätevesien imeyttäminen maaperään on kielletty. Rakennukset on perustettava niin, ettei rakentaminen vaikuta pohjaveden korkeuteen. Alueella ei sallita energiakaivoja.

Tontilla tulevat hulevedet tulee viivyttaa tontilla viivytyrakentein ja johtaa purkupaikkaan. Tontilla tulevista hulevesistä, puhtaita kattovesiä lukuun ottamatta, on erotettava öljy ja hiekka.

Alueita suunniteltaessa tulee koven pintojen määrä pitää mahdollisimman pienenä.

Vesihuoltolaitoksen toiminta-alueella kaikki jätevedet on johdettava viemäriverkostoon. Kiinteistönomistaja tai -haltija on velvollinen rakentamaan liittymisjohdon vesi- ja viemäriverkostoon. Kiinteistönomistajan tai -haltijan tulee huolehtia jätevesien pumppauksesta, mikäli jätevesiä ei ole mahdollista johtaa suoraan yleiseen viemäriverkkoon.

Loma-asuntojen kortteliin 13 saa sijoittaa vakituisia asuntoja.

Maanomistajat tai -haltijat vastaavat katujen ja yleisten alueiden toteuttamisesta ja ylläpidosta maankäyttö- ja rakennuslain 91 §:n mukaisesti.

Kaavan käsittelyvaiheet:

Valmisteluaineisto nähtävillä 23.6.-22.7.2022

Ehdotus nähtävillä _____.2023

Kaava hyväksytty Pelkosenniemen kunnanvaltuustossa xx.xx.xxxx § xxx

EHDOTUS

23.3.2023

Ari Pesonen

Maankäyttö Pesonen Oy

Pohjakartta hyväksytty _____.20__


Asemakaavamerkinnot:



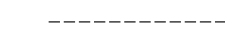
Lähivirkistysalue.



Loma-asuntojen korttelialue.



Korttelin, korttelinosan ja alueen raja.



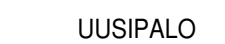
Ohjeellinen alueen tai osa-alueen raja.



Ohjeellinen tontin raja.



Ohjeellinen ajoyhteys



Kadun, tien, katuaukion, torin, puiston tai muun yleisen alueen nimi.

3

Korttelin numero.

8

Ohjeellisen tontin numero.

160


Rakennusoikeus kerrosalaneliömetreinä.

2/3k12/3


Murtoluku roomalaisen numeron edessä osoittaa, kuinka suuren osan rakennuksen suurimman kerroksen alasta saa kellarikerroksessa käyttää kerrosalaan luettavaksi tilaksi.

12/3


Murtoluku roomalaisen numeron jäljessä osoittaa, kuinka suuren osan rakennuksen suurimman kerroksen alasta ullakon tasolla saa käyttää kerrosalaan laskettavaksi tilaksi.



Johtoa varten varattu ohjeellinen alueen osa. (vj=vesijohto/jätevesi)



Rakennusala.



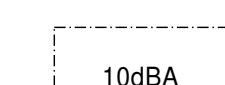
Ohjeellinen rakennusala.



Katu.



3 m kaava-alueen rajan ulkopuolella oleva viiva.



Merkintä osoittaa rakennusalan sen sivun, jonka puoleisten rakennuksen ulkoseinien sekä ikkunoiden ja muiden rakenteiden ääneneristävyyden liikennemelua vastaan on oltava vähintään 10dBA.

